

PROGRAM ROZVOJE OBCE LIČNO

NA OBDOBÍ LET 2023–2027



prosinec 2022

Identifikace zadavatele projektu:

Název: obec Lično
Sídlo: Lično 17, 517 35, Lično
Zastoupen: Ing. Martinou Ludvíkovou, starostkou obce
IČ: 00275069
Tel: +420 494 384 204
E-mail: obec@licno.cz
Web: www.licno.cz

Identifikace zpracovatele projektu:

Název: DABONA s.r.o.
Právní forma: společnost s ručením omezeným
Sídlo: Sokolovská 682, 516 01 Rychnov nad Kněžnou
Zpracovatel: Bc. Šárka Šedová
IČ: 64826996
DIČ: CZ64826996
Tel: +420 494 531 538
Mobil: +420 733 349 083
E-mail: sarka.sedova@dabona.eu
Web: www.dabona.eu

Obsah

ÚVOD	5
1 Základní údaje o obci	8
2 Charakteristika území	9
2.1 Administrativní uspořádání	9
2.2 Poloha a rozloha	9
2.3 Přírodní podmínky	10
3 Historie obce	11
4 Obyvatelstvo	12
5 Strategické plánování v obci	13
5.1 Prezentace obce, komunikace s občany	13
6. Doprava a infrastruktura	15
6.1 Doprava	15
6.1.1 Silniční síť	15
6.1.2 Železniční síť	15
6.1.3 Silniční veřejná doprava	15
6.2 Technická infrastruktura	15
6.2.1 Zásobování pitnou vodou	15
6.2.2 Odvádění odpadních vod	15
6.2.3 Zásobování zemním plynem	16
6.2.4 Zásobování elektrickou energií	16
6.2.5 Využití alternativních zdrojů energie	16
6.2.6 Telefon a internet	16
6.2.7 Svoz odpadu	16
6.2.8 Veřejné osvětlení a obecní rozhlas	16
7. Hospodářství	17
7.1 Struktura ekonomické základny	17
7.2 Trh práce	17
8. Zkušenosti obce s čerpáním dotací	19
9. Občanská vybavenost	20
9.1 Školství	20
9.2 Zdravotnictví a sociální péče	20
9.3 Kultura, sport a spolková činnost	21
9.4 Bytová výstavba, bytový fond, bydlení	22
10 Cestovní ruch	23

10.1 Kulturní, přírodní a technické atraktivity	23
10.2 Turistická infrastruktura a služby pro cestovní ruch.....	23
11 Životní prostředí	24
11.1 Krajina	24
11.2 Chráněná území a památné stromy	24
11.3 Ochrana ovzduší.....	24
11.4 Povrchové vody	24
12 SWOT analýza	25
13 Přehled prioritních os a specifických cílů	27
13.1 Opatření k naplňování strategických cílů PO 1	28
13.2 Opatření k naplňování strategických cílů PO 2	30
13.3 Opatření k naplňování strategických cílů PO 3	33
13.4 Opatření k naplňování strategických cílů PO 4	34
13.5 Opatření k naplňování strategických cílů PO 5	36
13.6 Opatření k naplňování strategických cílů PO 6	37
14 Závěr	38
Použité zdroje.....	39
Seznam tabulek	40
Seznam obrázků	40
Seznam použitých zkratk	40

ÚVOD

Program rozvoje obce (PRO) je základním plánovacím dokumentem obce zakotveným v zákoně č. 128/2000 Sb., o obcích. Jde o hlavní nástroj řízení rozvoje obce. Strategický plán obce formuluje představy o budoucnosti obce a navrhuje způsoby, jak těchto představ dosáhnout. Program rozvoje obce je zpracován na období 5 let. Dlouhodobý pohled na rozvoj obce je definován ve strategické vizi pro období 10–20 let.

Tento strategický dokument zhodnocuje situaci v obci, zachycuje její hlavní problémy a popisuje možná řešení. Umožňuje tak komplexní přístup k řešení problémů a podporuje efektivní využívání finančních a personálních kapacit obce i celkového potenciálu obce. Je také podkladem pro rozhodování orgánu obce v záležitostech rozvoje.

Program rozvoje obce je dokumentem, v němž jsou zakotveny rozvojové priority dané obce. Zejména v malých obcích se stává, že představitelé obce určité priority vnímají, ale pouze v myšlenkové rovině, nejsou zaznamenány písemně. Teprve až písemná podoba struktury cílů a priorit napomůže k jejich snadnějšímu naplnění – je stanoveno, které priority jsou důležitější, dále časový plán jejich naplnění, subjekt odpovědný za realizaci a možné využitelné zdroje financí. Zvyšuje se tak připravenost obce k podání žádostí o dotační podporu a šance získat finanční prostředky.

Tento strategický dokument tvoří dvě části. První část je analytická, zde bylo provedeno zhodnocení současné situace obce Lično z různých úhlů pohledu. Data pro tuto část byla získána z dotazníků, které byly vyplněny starostou obce, z internetových stránek Českého statistického úřadu (ČSÚ), z internetových stránek Regionálního informačního systému (RIS), z internetových stránek obce a v neposlední řadě také z tištěných podkladů, jako jsou informační brožury, mapy apod. Závěrem této analytické části je SWOT analýza pro obec Lično. Díky analytické části bylo možno přistoupit k vytvoření části strategické. Ve strategické části je uvedeno šest prioritních os. Pod jednotlivé prioritní osy, spadají různá opatření. Následně je u každé prioritní osy uveden seznam projektů, které má obec v plánu realizovat v období let 2023-2027.

Program rozvoje obce Lično byl vyhotoven odbornou společností DABONA, s. r. o. ve spolupráci se zaměstnanci a zastupiteli obce.

METODICKÝ POSTUP

První část strategického dokumentu představuje situační analýzu, jež mapuje vývoj a aktuální stav všech významných oblastí života a zároveň vytváří podklad pro realizaci strategické vize. Analytická část je podkladem pro sestavení SWOT analýzy, která shrnuje všechny silné a slabé stránky obce, příležitosti rozvoje a hrozby, které tento rozvoj omezují.

Základem druhé, návrhové části tohoto strategického plánu je strategická vize, která vymezuje podobu obce v dlouhodobém časovém horizontu. Strategická vize je rovněž pilířem celého strategického dokumentu. Strategická vize musí respektovat nejenom požadavky a přání na základě konsenzu klíčových skupin participujících na veřejném životě, ale také možnosti, zvyklosti, limity, potenciál i tradice obce. Strategický dokument je sestaven s výhledem dalšího rozvoje obce.

Návrhová část je rozdělena do několika úrovní, které se navzájem obsahově liší mírou konkrétnosti. Pro účel strategického dokumentu obce Lično bylo stanoveno do úrovní, které představují strukturu návrhové části.

Strategická vize popisuje stav, jehož by mělo být v budoucnu dosaženo, a tedy představuje zastřešující rámec celé návrhové části. Strategické cíle formulují hlavní tematické sektory, v rámci kterých je daná problematika řešena, a představují způsoby či cesty, jak stanovené vize dosáhnout. Strategické cíle jsou dále rozpracovány do jednotlivých opatření, jež jsou naplňována konkrétními aktivitami.

A)

Analytická část

1 Základní údaje o obci

Adresa obecního úřadu:	Lično 17 51735, Lično
Tel.:	+420 494 384 204
IČ obce:	00275069
Starosta:	Ing. Martina Ludvíková
Místostarosta:	Karel Joukl
E-mail:	obec@licno.cz
http:	www.licno.cz

Obec má devítičlenné zastupitelstvo.

Obec patří do **Svazku obcí Dolní Bělá a Dřížná**.

Obec působí v **Místní akční skupině (MAS) Sdružení SPLAV, z.s.** Dále obec patří do **Euroregionu Glacensis**, do **Mikroregionu Rychnovsko** a také do **Vodního svazu Císařská studánka**.

Obrázek 1 – Znak obce



Zdroj: www.licno.cz

2 Charakteristika území

2.1 Administrativní uspořádání

Obec Lično leží v NUTS 2 Severovýchod, v Královéhradeckém kraji, bývalém okrese Rychnov nad Kněžnou, pro Lično je také Rychnov nad Kněžnou obcí s rozšířenou působností a obcí s pověřeným úřadem.

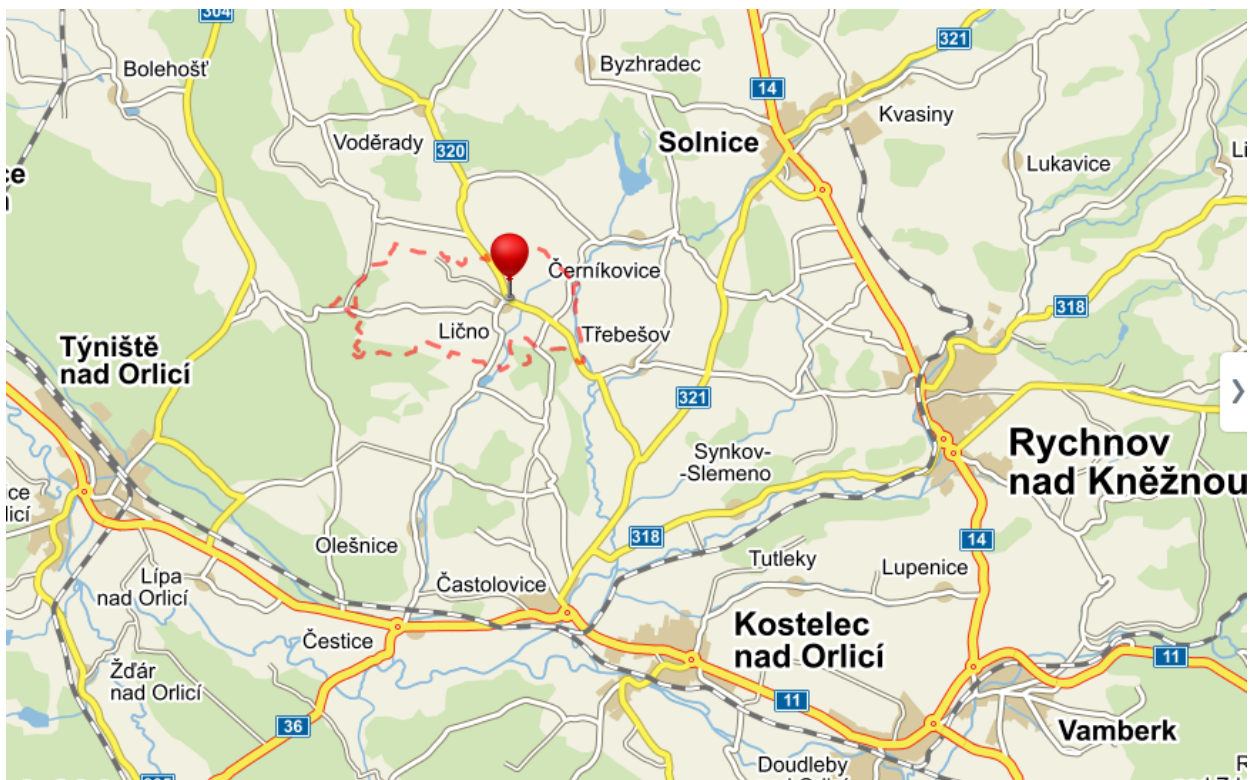
Lično má celkem 3 místní části: Lično, Ostašovice a Radostovice.

Královéhradecký kraj sousedí na jihu s Pardubickým krajem, na jihozápadě se Středočeským krajem, na západě s Libereckým krajem a na severu s polským Dolnoslezským vojvodstvím. Okres Rychnov nad Kněžnou potom sousedí s okresem Ústí nad Orlicí, Pardubice, Hradec Králové a Náchod. Ze strany Polska sousedí Rychnovský okres s okresem (powiat) Wałbrzych.

2.2 Poloha a rozloha

Lično leží na silnici II. třídy/320 mezi Voděrady a Liblív. Do obce také vedou dvě silnice III. třídy, a to ze směru od Ostašovic a od Hoděčína. Od Týniště nad Orlicí je Lično vzdáleno přibližně 9,5 km, od Rychnova nad Kněžnou 8 km a od krajského města, Hradce Králové je Lično vzdáleno 30 km.

Obrázek 2 – Poloha obce



Zdroj: www.mapy.cz

K 31.12.2021 činila celková výměra katastru obce **629,21 ha**. Z této plochy je 504,15 ha zemědělská půda (375,83 ha orné půdy, 34,57 ha zahrady, 2,23 ha ovocný sad a TTP 91,53. Nezemědělská půda tvoří 125,06 ha z rozlohy obce (lesní pozemky 52,29 ha, vodní plocha 6,16, zastavěná plocha a nádvoří 18,13 ha a zbytek tvoří tzv. „ostatní plocha“).

2.3 Přírodní podmínky

Dle Quitta je tato oblast členěna do klimatické oblasti mírně teplé (MT) – mírně teplá oblast se dělí dále na 11 podoblastí, obec Lično spadá v tomto ohledu do MT 11. To znamená, že je zde v průměru 40-50 letních dní, dní s průměrnou teplotou 10 °C a více je zde 140–160, dní s mrazem je zde 110-130, ledových dní je potom 30-40. Průměrná lednová teplota je v této lokalitě -2 až -3 °C, průměrná červencová teplota je 17-18 °C, průměrná dubnová teplota je 7–8 °C, průměrná říjnová teplota je 7–8 °C. Co se týče srážek, je zde průměrný počet dní se srážkami 1 mm a více 90–100, celkem zde spadne ve vegetačním období 350–400 mm, v zimním období to je 200–250 mm, sněhová pokrývka zde leží přibližně 50–60 dní. Jasných dní je v Ličně 40–50 a zatažených potom 120–150.

(zdroj: <http://www.migesp.cz/klimaticke-regiony-cr>)

Katastrem obce protéká **Olešnický potok**.

Obec Lično leží v nadmořské výšce **298 m n. m.**

3 Historie obce

Dle historických pramenů je odhadováno, že Lično existovalo již v 11. či 12. století. První písemná zmínka o obci však pochází z roku 1355, v té době vlastnil obec Budivoj z Lična. Název obce je odvozen od tvaru staročeského slova ličný, sličný, líčný, lepý. Základem pro dnešní obecní znak a vlajku byl erb šlechtice Volfa Bedřicha Cetlitze, který v Ličně svůj čas sídlil.

Samostatnou obcí je Lično od roku 1849, od roku 1850 potom obec náleží do okresu Rychnov nad Kněžnou. K Ličnu náleží i obce Ostašovice a Radostovice.

V roce 1960 se k Ličnu přidala obec Ostašovice, do té doby byly Ostašovice samostatnou obcí, a to od roku 1864. O obci Ostašovice pochází první písemná zmínka z roku 1490.

Ve stejném roce, 1960, se k obci přidávají i Radostovice, ty byly samostatnou obcí od roku 1848. O Radostovicích byla zaznamenána první písemná zmínka z roku 1403.

Dominantou obce je gotický kostel Zvěstování Páně, původně vystaven v gotickém stylu, který pochází ze 14. století. Po řadě přestaveb, kterými kostel prošel, dostal pozdně barokní podobu. Poslední rekonstrukce kostela proběhla v roce 2000, tehdy došlo k vyřešení odvětrávání základů kostela, stavba byla nově omítnuta, nově bylo natřeno plechování a byly instalovány nové hromosvody. Na této rekonstrukci se podíleli občané Lična, Ostašovic, Radostovic a Hoděčína, je odhadováno, že zde zdarma odpracovali 3000 hodin. Díky dotaci byla ve stejné době zrekonstruována i brána a schodiště ke kostelu. V roce 2001 byla položena nová střešní krytina. Kostel byl vysvěcen královéhradeckým biskupem Dominikem Dukou. V letech 2016 až 2018 proběhla kompletní výměna krytiny velké věže a oprava krovu. V roce 2020 až 2021 proběhla rekonstrukce malé věže tzv. sanktusníku, kdy byla provedena kompletní výměna krytiny, částečně vyměněn krov a proběhla kompletní renovace zvonu a jeho elektrifikace.

Obrázek 3 – Kostel Zvěstování Páně



Zdroj: archiv obce Lično

4 Obyvatelstvo

V obci Lično žilo k 1.1.2022 **635 obyvatel**, z toho 318 mužů a 317 žen. Z **Tabulky č. 1** níže je patrné, že vývoj počtu obyvatel má od roku 2017 klesající tendenci. Pokles počtu obyvatel zapříčiňuje především odliv mladých rodin z obce. Podrobněji je přírůstek obyvatel popsán v **Tabulce č. 2**.

Tabulka 1 – Vývoj počtu obyvatel v obci Lično za deset let

Obec	Počet obyvatel v jednotlivých letech k 31. 12.									
	2012	2013	2014	2015	2016	2017	2018	2019	2020	2021
Lično	586	594	597	622	642	659	652	651	648	635

Zdroj: www.czso.cz

Tabulka 2 – Přírůstek obyvatel v obci Lično v roce 2021

Obec	Narození	Zemřelí	Přistěhovalí	Vystěhovalí	Celkový přírůstek
Lično	5	7	8	17	-11

Zdroj: www.czso.cz

Průměrný věk v obci byl k 31.12.2021 **41,2 let**. Průměrný věk v České republice byl, ke stejnému datu, **42,8 let**. To znamená, že v obci Lično, je nižší průměrný věk, než je celorepublikový průměr. V rámci celé České republiky se v posledních letech průměrný věk spíše zvyšuje.

Ve věku **0-14 let** v obci žilo k 31.12.2021 **108 obyvatel**, ve věku **15-64 let** zde žilo **415 obyvatel** a obyvatel ve věku **65 a více let** žilo v Ličně **112**.

V **Tab. 2** je zaznamenán přírůstek obyvatel v obci Lično v roce 2021. Z tabulky je patrné, že se obec potýká s úbytkem obyvatel narozených i přistěhovalých. Přirozený přírůstek i přírůstek přistěhováním byl v tomto roce v záporných číslech.

Hustota zalidnění obce byla k 1. 1. 2022 necelých **101 obyvatel/km²**. Z hustoty zalidnění obce je patrné, že jde o obec venkovského typu. Pro srovnání, v hlavním městě Praha je hustota zalidnění přibližně 2490 obyvatel/km².

Tabulka 3 – Hustota zalidnění obce Lično

Obec	Rozloha obce km ²	Počet obyvatel obce (k 1.1.2022)	Hustota zalidnění (ob./km ²)
Lično	6,29	635	100,95

Zdroj: www.czso.cz

5 Strategické plánování v obci

Strategické plánování je důležitým prvkem v rozvoji obce. Od vypracování strategických dokumentů, projektových dokumentací, nebo územně plánovacích dokumentací se následně odvíjí možnosti čerpání dotací z krajských, státních, ale i evropských zdrojů a celkově realizace projektu jako taková.

Obec Lično má vypracovaný územní plán z roku 1999. Poslední změna v tomto plánu byla provedena v roce 2019. Dále má obec zpracovaný strategický rozvojový dokument, který pravidelně aktualizuje. Obec nemá zpracovanou urbanistickou studii, místní POV ani jiné strategické dokumenty.

Tabulka 4 – Přehled základních strategických dokumentů obce Lično

Obec	Územní plán	Rok zpracování	Rok změny	Strategický rozvojový dokument	Rok zpracování	Rok změny
Lično	✓	1999	2006, 2010, 2019	✓	2019	-

Zdroj: Dotazník

V **Tab. 5** je uveden přehled dalších plánovaných projektů obce.

Tabulka 5 – Přehled dalších strategických dokumentů, projektových dokumentací

Obec	Strategický dokument	Zpracování	Aktualizace
Lično	Pasport místních komunikací		
	Projektová dokumentace	Zpracování	Realizace
	Malé vodní nádrže Lično	2007	-
	Oprava fary	2009	-
	Plynofikace školy	2013	2014
	Projekt na výstavbu nového rybníku	2018	-
	Výstavba obslužné komunikace	2019	2022
	10 parcel v Ličně	2022	-
	Chodníky v Ličně	průběžně	průběžně

Zdroj: Dotazník

5.1 Prezentace obce, komunikace s občany

Komunikace obce s občany je velmi důležitá. Vedení obce a obecní zastupitelstva se mohou dozvědět o potřebách občanů obce díky dobré komunikaci. Naopak dobrá informovanost občanů, vede k jejich lepšímu pochopení jednání obce. Je tak podporována celková společenství obce.

Obec Lično komunikuje s občany standardními komunikačními prostředky, mezi něž patří hlavně obecní vývěska, internetové stránky obce a hlášení v obecním rozhlasu. Obec vydává čtyřikrát do roka svůj zpravodaj, ten je přístupný v elektronické podobě na internetových stránkách, v papírové podobě ho občané dostávají do svých schránek. Lično také spolupracuje s médii (regionálního charakteru). V dnešní době slouží ke komunikaci obce s občany e-mailová korespondence.

V současné době je mnoho podnětů, jak zlepšit a nově nastavit komunikaci s občany a jejich informovanost. Nabízí se možnosti využívat nové technologie, informovat prostřednictvím SMS zpráv a dalších informačních kanálů. Prioritou je také udržování aktuálnosti www stránek.

6. Doprava a infrastruktura

6.1 Doprava

Doprava hraje v rozvoji obcí výraznou roli. Obce, které jsou napojeny na železniční síť, mají jasnou výhodu nad těmi, kterými železnice neprochází. Stejně tak ovlivňuje rozvoj obcí jejich blízkost, stav a kvalita napojení na důležité silniční tepny, nebo vzdálenost od státních hranic. Neméně důležitým prvkem je také stav a celková délka místních komunikací.

6.1.1 Silniční síť

V obci Lično se nachází celkem **2723,63 m silnic II. třídy, 5746,1 m silnic III. třídy, 5346,58 m místních komunikací III. třídy, 1533,98 m místních komunikací IV. třídy a 935,48 m účelových komunikací.**

Stav místních a účelových komunikací je špatný a obec se snaží je postupně rekonstruovat (v roce 2022 proběhla rekonstrukce MOK u okálů, která byla spolufinancována z podprogramu MMR ČR).

Napojení obce na komunikace II. a III. třídy je postačující.

6.1.2 Železniční síť

V obci se **nenachází železniční zastávka**, nejbližší je v obci Čestice, Solnice, nebo v Týništi nad Orlicí, kde se nachází významný železniční uzel. Vlakové spojení je v tomto případě nahrazováno autobusovými spoji, což způsobuje vyšší frekvenci silniční dopravy v obci.

6.1.3 Silniční veřejná doprava

Denně do a z Lična jezdí cca **20 autobusových spojů**. Bylo by třeba posílit spojení z Lična na Týniště nad Orlicí (dále pak návaznost na vlaky do Hradce Králové). Stav autobusových zastávek byl shledán špatným.

6.2 Technická infrastruktura

6.2.1 Zásobování pitnou vodou

V obci Lično je zaveden obecní vodovod, na který je napojeno 95 % objektů v obci. Tento vodovod se skládá ze dvou různých částí, první z nich je vodovod Dřížná, ten zásobuje Ostašovice a Radostovice, druhý je vodovod Vodního svazu Císařská studánka Solnice – tím je zásobeno Lično. Oba vodovody jsou v dobrém stavu, jelikož jsou pravidelně udržovány. Někteří občané využívají vlastní studny.

6.2.2 Odvádění odpadních vod

V obci Lično je zavedena gravitační dešťová kanalizace, která je propojena s kanalizací splaškovou. Kanalizace je funkční, je třeba ji ale udržovat a je na ni napojeno 90 % objektů v obci Lično. Ostašovice a Radostovice kanalizaci nemají.

Odpadní vody jsou v obci také čištěny pomocí domácích čističek vody, nebo mají občané septiky. V Ličně vzniká také plán na výstavbu oxidačního čištění odpadních vod. Řešení odvádění odpadních vod je jednou z priorit obce.

6.2.3 Zásobování zemním plynem

Obec Lično je plynofikována, ovšem ne všechny obecní budovy jsou v současnosti na plyn napojeny.

6.2.4 Zásobování elektrickou energií

Zásobování obce elektrickou energií je na dobré úrovni. Výpadky jsou zaznamenány pouze v případě potřeby odstranění běžné poruchy způsobenou například nepřízní počasí, nebo podobnými vnějšími vlivy. Potřeba rozšíření stávající sítě vzniká pouze při budování nové technické infrastruktury, například za účelem vytvoření nových stavebních parcel.

6.2.5 Využití alternativních zdrojů energie

V obci jsou využívány alternativní zdroje energie pouze individuálně – občany obce nebo firmami. Na území obce je vystavěna jedna soukromá komerční fotovoltaická elektrárna. Obec mapuje možnost instalace a využití fotovoltaik i na svých budovách.

6.2.6 Telefon a internet

Obec je telefonizována. Signál jednotlivých operátorů místy kolísá, avšak místo, kde by nebylo pokrytí žádného z operátorů, v obci není.

V obci není přístup k veřejnému internetu.

6.2.7 Svoz odpadu

Svoz komunálního odpadu v obci zajišťuje soukromá firma Marius Pedersen a.s. Třídění odpadů je v obci zajištěno na několika sběrných místech, které by zasloužily úpravu a rekonstrukci. Obec vlastní i prostory, kde by se dal vybudovat sběrný dvůr.

6.2.8 Veřejné osvětlení a obecní rozhlas

V obci je zavedeno veřejné osvětlení, je však v horším stavu a je plánována jeho oprava a obnova. Veřejné osvětlení je osazeno převážně výbojkami, proto je plánována kompletní výměna těles lamp za úspornější LED svítidla.

Obecní rozhlas plní svou funkci tak, jak má.

7. Hospodářství

7.1 Struktura ekonomické základny

K 31.12.2021 bylo na území obce registrováno celkem **139 podnikatelských subjektů**. Z toho však byla jen **u 72 podnikatelských subjektů zjištěna aktivita**. Nejvíce subjektů, u kterých byla zjištěna aktivita, se zabývá velkoobchodem a maloobchodem, opravou a údržbou motorových vozidel (13 subjektů), subjektů zabývajících se průmyslem bylo zjištěno 11 aktivních, 8 aktivních subjektů se potom zabývá zemědělstvím, lesnictvím a rybnářstvím a 7 stavebnictvím. Podrobnější přehled a srovnání aktivních a neaktivních subjektů je uveden v **Tab. 6**.

Tabulka 6 – Hospodářská činnost podle převažující činnosti a dle aktivity (k 31.12.2021) v obci Lično

Subjekt	Celkem podniků	Z toho				
		Zemědělství, lesnictví, rybnářství	Průmysl celkem	Stavebnictví	Velkoobchod a maloobchod, opravy a údržba mot. vozidel	Ostatní
Registrovaný	139	14	23	14	34	50
Se zjištěnou aktivitou	72	8	11	7	13	33

Zdroj: MOS

V **Tab. 7** byly opět rozděleny hospodářské činnosti, tentokrát ale dle právní formy. Dle tohoto dělení je v obci Lično 57 podnikajících fyzických osob se zjištěnou aktivitou a 15 právnických osob se zjištěnou aktivitou. V obci se nachází jedno aktivní družstvo.

Tabulka 7 – Podnikatelské subjekty v obci Lično podle právní formy a dle aktivity (k 31.12.2021)

Subjekt	Celkem	Z toho							
		Fyzické osoby podnikající dle				Právnické osoby			
		Celkem	Živ. zákona	Jiného zákona	Zemědělství podnikatelé	Celkem	Obchodní spol.	Akciové spol.	Družstva
Registrovaný	139	118	110	6	2	21	7	1	1
Se zjištěnou aktivitou	72	57	49	6	2	15	7	1	1

Zdroj: MOS

7.2 Trh práce

Celkový podíl nezaměstnaných osob v lednu 2022 činil v ČR **3,6 %**, v Královéhradeckém kraji pak byla tato hodnota v lednu roku 2022 **3,0 %** a v okrese Rychnov nad Kněžnou **1,9 %**. Rychnovský okres patří obecně k okresům Královéhradeckého kraje, který vykazuje dlouhodobě nejnižší míru nezaměstnanosti, to je zajisté způsobeno přítomností velkého zaměstnavatele v okrese, kterým je Škoda Auto a.s.

Z hlediska krajského i okresního je na tom obec Lično velmi dobře, podíl nezaměstnaných zde byl v lednu 2022 **1,2 %**.

(zdroj: data.mpsv.cz)

Asi nejvýznamnějším zaměstnavatelem na území obce je Pekárna Lično – BEAS a.s. Ličenský chléb a Sváteční koláčky pocházející z této pekárny, nesou certifikát originálního výrobku z Orlických hor.

Významným zaměstnavatelem v okolí obce je ŠKODA AUTO a.s. Kvasiny. Tento závod je vzdálen od obce asi 10 km. Další jsou významnými zaměstnavateli potom firmy, dodávající své komponenty do automobilů. V okolí je také několik významných zemědělských a potravinářských výroben.

8. Zkušenosti obce s čerpáním dotací

Schopnost čerpat dotace je jedním z hlavních předpokladů pro rozvoj obce. Obec Lično má poměrně malé zkušenosti s čerpáním financí jak z krajských dotačních titulů, tak i s dotacemi z Evropské unie.

Jednou z nejvýznamnějších akcí financovaná z dotací MMR byla v roce 2022, kdy byla ukončena realizace projektu Rekonstrukce MOK u okálů v Ličně. Tento projekt byl financován z Programu obnovy a rozvoje venkova Ministerstva pro místní rozvoj.

Tabulka 8 – Přijaté dotace v posledních pěti letech

Rok	Poskytovatel	Účel	Výše dotace v Kč
2018	MZE	Odpočinková místa	247 585
	KHK	Chodníky parkoviště	502 600
	KHK	Hasičské auto FORD	300 000
2019	MZE	Výsadba les	19 200
	KHK	Chodníky lávka	16 520
	KHK	Oplocenky les	16 520
2020	PGRLF	Traktor Kubota les	813 750
	KHK	Podpora prodejny	50 000
	MZE	Kalamita kůrovec	178 047
2021	MZE	Kalamita kůrovec	55 474
	KHK	Kontejner	11 112
	Mikroregion RK	Kontejner	11 112
2022	Mikroregion RK	Kontejner	5 100
	SZIF	Vybavení SDH	96 331
	MMR	Komunikace u okálů	7 552 222

9. Občanská vybavenost

9.1 Školství

V obci Lično je zřízena mateřská škola, její kapacita je 28 dětí a v současnosti je 100% naplněná.

Děti z mateřské školy, ve většině případů, přecházejí na místní malotřídní základní školu. V základní škole jsou dvě třídy s kapacitou 40 žáků od 1. do 5. třídy. Žáci obou škol pocházejí z Lična, Radostovic, Ostašovic a Hoděčína.

V rámci školy funguje i družina. Děti mohou navštěvovat i několik zájmových kroužků, jako například „Dovedné ruce“, „Angličtina hrou“, „PC kroužek“, „Zdravověda“ a „Kroužek mladých myslivců“. Dále škola pro žáky organizuje během školního roku velké množství jednorázových akcí jako je Masopustní průvod, plavecký výcvik, besedy na různá témata a podobně.

Na druhý stupeň (6. až 9. třída) musí žáci dojíždět. Nejčastěji dojíždí do Voděrad či do Rychnova nad Kněžnou.

Obrázek 4 – Základní škola a Mateřská škola Lično



Zdroj: Google Maps

9.2 Zdravotnictví a sociální péče

V obci Lično se nachází ordinace praktického lékaře, který zde ordinuje dvakrát týdně.

9.3 Kultura, sport a spolková činnost

Možnost společenského, kulturního a sportovního vyžití občanů, přispívá velkou měrou k jejich spokojenosti a udržování dobrých sousedských vztahů.

V obci se nachází knihovna.

Nejdominantnější sakrální stavba v obci je gotický kostel Zvěstování Páně.

Sportovní vyžití v obci je zajištěno díky dvěma hřištím (hřiště TJ SOKOL Lično a workoutové hřiště u bývalé fary) a také díky místní sokolovně.

V obci se nachází pošta.

V obci je veden bohatý společenský život. Na organizaci společenských, kulturních, nebo sportovních akcí se podílí TJ SOKOL Lično, SDH Lično, ZO ČZS Lično, hudební sbor, individuálně také občané. Některé akce jsou také organizovány místní základní školou. Přehled pravidelných akcí, které se konají v Ličně, je uveden v **Tab. 9**.

Tabulka 9 – Pravidelné společenské akce v obci Lično

Obec	Akce	Pořadatel	Termín/doba konání
Lično	Masopustní průvod	TJ Sokol + SDH + obec	únor
	Dětský karneval	TJ Sokol + obec	únor
	Velikonoční pochod	TJ Sokol	Velikonoce
	Ličenské kolečko	TJ Sokol + obec	květen
	Nohejbal trojic	TJ Sokol + obec	červenec
	Noc kostelů	Hudební sbor Ličeňák	červen
	Posvícení	TJ Sokol + SDH + obec	srpen
	Ličenská pouťová zábava	SDH	červenec
	Ličenská pouť	TJ Sokol + obec	červenec
	Pivozáří	ZO ČZS + obec	září
	Setkání důchodců	Obec	říjen
	Adventní koncert	Hudební sbor Ličeňák	prosinec
	Silvestrovský pochod	TJ Sokol	31. prosince

V **Tab. 10** – *Spolky a jejich činnost v obci Lično*, jsou uvedeny jednotlivé občanské spolky, které působí v obci, zároveň je zde uvedeno, zda tyto spolky pořádají akce pro veřejnost a zda do své činnosti také zapojují mládež.

Tabulka 10 – Spolky a jejich činnost v obci Lično

Obec	Spolek	Akce pro veřejnost	Práce s mládeží
Lično	TJ Sokol	ANO	ANO
	SDH	ANO	ANO
	ZO ČZS	ANO	NE
	ZO ČSV	NE	NE

Zdroj: Dotazník

9.4 Bytová výstavba, bytový fond, bydlení

Obec Lično vlastní 4 byty. Tyto byty jsou však ve špatném stavu a je nutná jejich oprava.

Obec Lično dlouhodobě připravuje projekt pro zasilování 10 parcel určených pro zástavbu rodinnými domy. Vzhledem k rozvleklým jednáním dojde k dokončení projektové dokumentace pravděpodobně v roce 2023.

Tabulka 11 – Dokončené byty za posledních 5 let (k 31. 12.)

Rok	Byty celkem	V rodinných domech	V bytových domech	Ostatní
2017	6	6	-	-
2018	1	1	-	-
2019	5	4	-	1
2020	2	2	-	-
2021	2	2	-	-
Celkem	16	5	0	1

Zdroj: <https://vdb.czso.cz>

10 Cestovní ruch

Díky své poloze v podhůří Orlických hor, je v obci zdravé životní prostředí, které výrazně zvyšuje potenciál cestovního ruchu v obci.

10.1 Kulturní, přírodní a technické atraktivity

Na území obce se nenachází mnoho turistických zajímavostí.

V **Tab. 11** je uveden výpis kulturních, technických a přírodních památek, které se nachází na území obce Lično.

Tabulka 12 – Kulturní, technické a přírodní zajímavosti a památky v obci

Obec	Památky	Technický stav	Přístupnost
Lično	Kostel Zvěstování Páně	Dobrý	ANO

Zdroj: Dotazník

10.2 Turistická infrastruktura a služby pro cestovní ruch

Aby byla návštěvníkům obce zpříjemněna jejich návštěva zmíněných míst, je vhodné doplnit z hlediska cestovního ruchu nabídku služeb a vybudovat potřebnou infrastrukturu cestovního ruchu.

V obci Lično se nachází několik cyklotras, jedna z nich má číslo 4351, vede ze Semechnic do Hoděčína, její celková délka je 15 km. Druhou cyklotrasou, procházející Ličnem, je trasa číslo 4167, ta vede z Třebešova do Očelic, délka je 18 km.

Dále se v obci nachází zařízení „Podstránský mlýn“, které je vhodné pro pořádání svateb, či různých oslav. Je zde možné objednat si stravu, nebo ubytování.

V obci se nachází také obchod se smíšeným zbožím a čerpací stanice PHM.

11 Životní prostředí

11.1 Krajina

Krajinu lze obecně rozdělit na několik druhů. Ze struktury pozemků vidíme, jak jsou využívány jednotlivé druhy půd a v jakém množství, což nám může prozradit, zda v obci převládá spíše lesnictví nad zemědělstvím apod.

V Ličně je největší podíl půdy zemědělské (v tom nejvíce půdy orné). Lesní půda je druhým nejvíce zastoupeným druhem půd v obci. V obci je také 48,5 ha půdy, která je zařazena do „ostatních“. Podrobnější přehled struktury pozemků je v **Tab. 12**. Jsou zde uvedeny výměry jednotlivých ploch, které leží v katastru obce. V Městské a obecní statistice (ze které je čerpáno), jsou také zahrnuty pozemky například typu vinice a chmelnice, tyto plochy se však ve vlastnictví, nebo se ve využívání obce nevyskytují, a proto nebyly v **Tab. 12** uvedeny.

Tabulka 13 – Struktura pozemků na území obce Lično k 31.12.2021 v ha

Obec	Celková výměra (ha)	Dělení půdy v katastru obce						
		Zemědělská			Zemědělská CELKEM	Lesní půda	Vodní plochy	Zastavěné plochy
		Orná	Zahrady, sady	TTP				
Lično	629,2	375,8	36,8	91,5	504,2	52,3	6,2	18,1

Zdroj: <https://vdb.czso.cz>

11.2 Chráněná území a památné stromy

V katastru obce, ani v jeho bezprostřední blízkosti se nenachází žádné chráněné území. V obci Radostovice se nachází jeden památný strom. Název stromu je Vaz v Radostovicích (je to jilm vaz), památným stromem byl vyhlášen v roce 1999.

11.3 Ochrana ovzduší

Obec je plynofikována, díky tomu je znečištění ovzduší v obci nižší. Dále jsou ale občané ze zákona nuceni k výměně starých kotlů za kotle povolené aktuálními normami.

Jiný typ znečištění ovzduší v obci sledován není.

11.4 Povrchové vody

Obec Lično je od nepaměti ohrožována hlavně tzv. lokálními bleskovými záplavami způsobenými nenadálým a prudkým spadem dešťové vody. Pro lepší ochranu obce před povodněmi byl v roce 2004 vybudován poldr. Poldrů je nad obcí několik, je třeba je udržovat ve stavu připravenosti. Částečně záplavám dokáže zabránit také rybník v centru Lična, který je sezónně vyschlý.

Obec má vypracovanou projektovou dokumentaci také na výstavbu nového rybníka, ten je však prozatím nad rámec finančních prostředků obce.

12 SWOT analýza

SWOT analýza je jednoduchým, ale účelným analytickým nástrojem. Díky této analýze lze definovat silné (Strengths) stránky, slabé (Weaknesses) stránky, příležitosti (Opportunities) a hrozby (Threats) analyzovaného subjektu, v našem případě tedy obce Lično.

Silné stránky (S)	Slabé stránky (W)
<ul style="list-style-type: none"> - Vysoký počet autobusových spojů - Dobrý stav obecního vodovodu - Obec je plynofikována - Velký zaměstnavatel v obci - Vysoký počet živnostníků v obci - Vysoká zaměstnanost v obci - Ordinace praktického lékaře pro dospělé v obci - Mateřská škola a 1. stupeň základní školy v obci, zájmové kroužky pro děti - Zvýšení počtu společenských akcí konaných v obci - Podpora místních občanských spolků - Komunikace s občany prostřednictvím moderních komunikačních prostředků (mail, sociální sítě,...)→zapojení mladé generace do dění v obci 	<ul style="list-style-type: none"> - Nezpracovaný místní POV - Špatný stav autobusových zastávek v obci - Nevyužívání dotačních příležitostí - Chybějící infrastruktura a služby cestovního ruchu - Nízký přirozený přírůstek v obci - Dlouhodobá nerealizace plánovaných projektů - Zastaralé projektové dokumentace - Špatný stav obecních komunikací - Špatný stav obecních bytů - Malý počet dokončených bytů - Zanedbaná občanská vybavenost - Neexistence základních struktur a plánů v obci - Špatný stav kanalizace - Špatný stav nemovitostí ve vlastnictví obce
Příležitosti (O)	Hrozby (T)
<ul style="list-style-type: none"> - Dobrá dostupnost okresního města - Blízkost průmyslové zóny Solnice – Kvasiny - Přítomnost cyklostezek a turistických tras v okolí - Členství v MAS Sdružení SPLAV, z.s. - Revitalizace brownfieldů v obci - Dostatečné prostory pro rozvoj (sběrný dvůr, zázemí pro technické služby, vybudování domu sociálních služeb, společenského centra) 	<ul style="list-style-type: none"> - Větší vzdálenost a horší dostupnost krajského města - Vysoký index stáří v obci - Vyšší hustota zalidnění - Nezájem turistů o území - Celkový úbytek obyvatelstva - Stárnutí obyvatel - Nižší počet atraktivit cestovního ruchu - Absence železnice v obci

B)

Strategická část

13 Přehled prioritních os a specifických cílů

PO 1 - Infrastruktura (technická, dopravní)

- 1.1 Zkvalitnění a další rozvoj technické infrastruktury
- 1.2 Zavedení technické infrastruktury do míst budoucí výstavby
- 1.3 Péče o stávající technickou i dopravní infrastrukturu
- 1.4 Rozvoj dopravní infrastruktury
- 1.5 Důkladné plánování v oblasti infrastruktury
- 1.6 Úsporné hospodaření obce

PO 2 - Občanská vybavenost a společenský život v obci

- 2.1 Udržení funkčnosti místní mateřské a základní školy
- 2.2 Podpora místní občanské vybavenosti
- 2.3 Podpora místních občanských spolků a společenského života v obci
- 2.4 Bezpečnost občanů
- 2.5 Kultivace veřejného prostoru

PO 3 - Podpora rozvoje bydlení

- 3.1 Zvýšení možností pro bytovou výstavbu
- 3.2 Nabídka kvalitního bydlení v obecních bytech

PO 4 - Životní prostředí a péče o něj

- 4.1 Zavedení alternativních zdrojů energie do obecních budov (tepelná čerpadla, fotovoltaické elektrárny apod.)
- 4.2 Obnova, doplnění a péče o obecní veřejnou zeleň
- 4.3 Zvýšení energetických úspor na obecních budovách
- 4.4 Podpora a motivace občanů k třídění odpadů
- 4.5 Podpora a motivace občanů k zavedení alternativních zdrojů tepla do rodinných domů

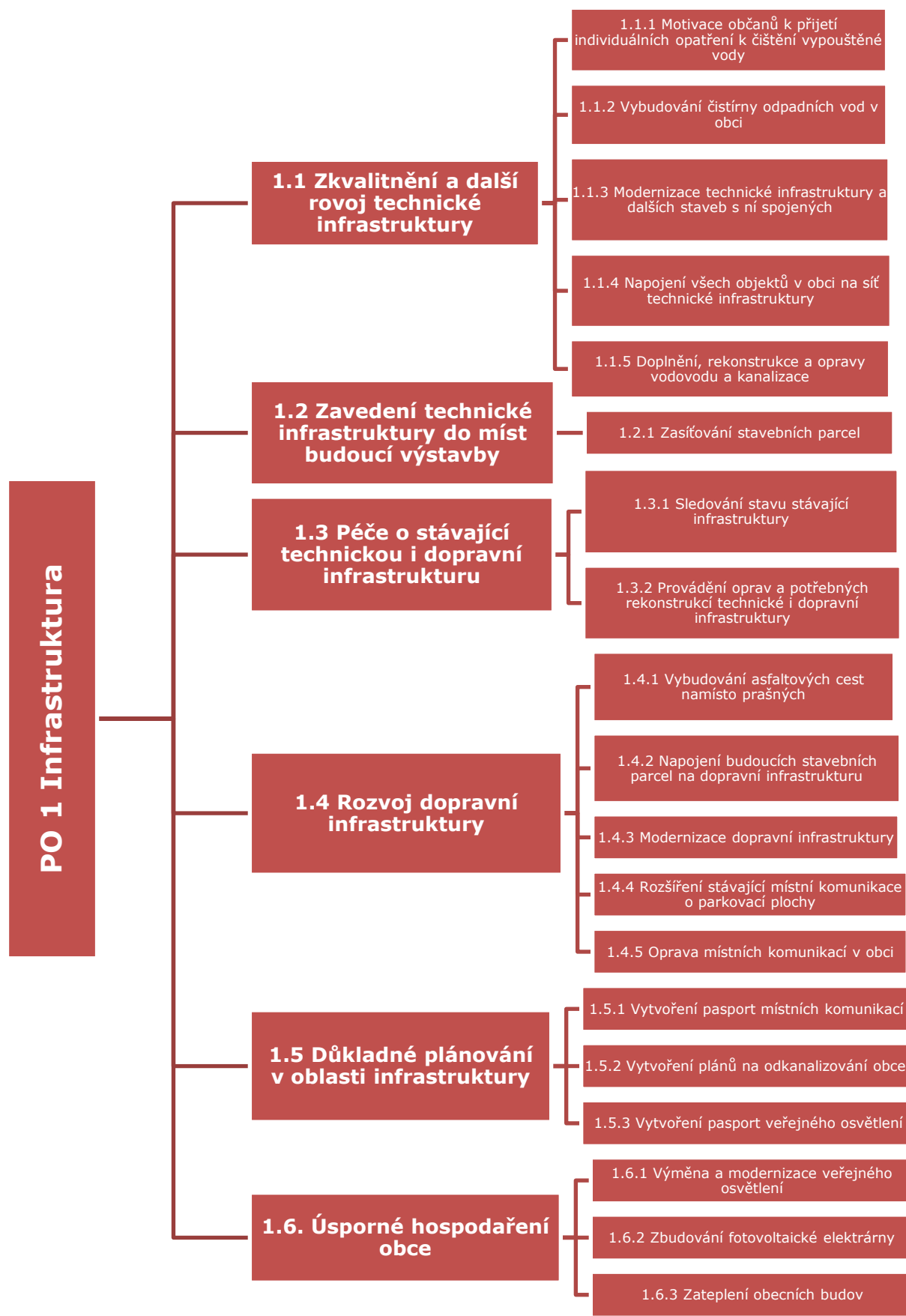
PO 5 – Strategické plánování, tvorba územně analytických podkladů, plánování a předcházení rizik

- 5.1 Plánování v obci
- 5.2 Předcházení krizovým situacím, zamezení rizik

PO 6 – Cestovní ruch a turistika

- 6.1 Obnova a údržba kulturních, sakrálních, technických a přírodních památek v obci
- 6.2 Budování nových atraktivit cestovního ruchu
- 6.3 Podpora infrastruktury a služeb cestovního ruchu

13.1 Opatření k naplňování strategických cílů PO 1



PO 1 – Infrastruktura (technická, dopravní)

Specifické cíle:

1.1 Zkvalitnění a další rozvoj technické infrastruktury

Opatření:

- 1.1.1 Motivace občanů k přijetí individuálních opatření k čištění vypouštěné vody
- 1.1.2 Vybudování čistírny odpadních vod v obci
- 1.1.3 Modernizace technické infrastruktury a dalších staveb s ní spojených
- 1.1.4 Napojení všech objektů v obci na síť technické infrastruktury
- 1.1.5 Doplnění, rekonstrukce a opravy vodovodu a kanalizace

1.2 Zavedení technické infrastruktury do míst budoucí výstavby

Opatření:

- 1.2.1 Zasiťování stavebních parcel

1.3 Péče o stávající technickou i dopravní infrastrukturu

Opatření:

- 1.3.1 Sledování stavu stávající infrastruktury
- 1.3.2 Provádění oprav a potřebných rekonstrukcí technické i dopravní infrastruktury

1.4 Rozvoj dopravní infrastruktury

Opatření:

- 1.4.1 Vybudování asfaltových cest namísto prašných
- 1.4.2 Napojení budoucích stavebních parcel na dopravní infrastrukturu
- 1.4.3 Modernizace dopravní infrastruktury
- 1.4.4 Rozšíření stávající místní komunikace o parkovací plochy
- 1.4.5 Oprava místních komunikací v obci

1.5 Důkladné plánování v oblasti infrastruktury

Opatření:

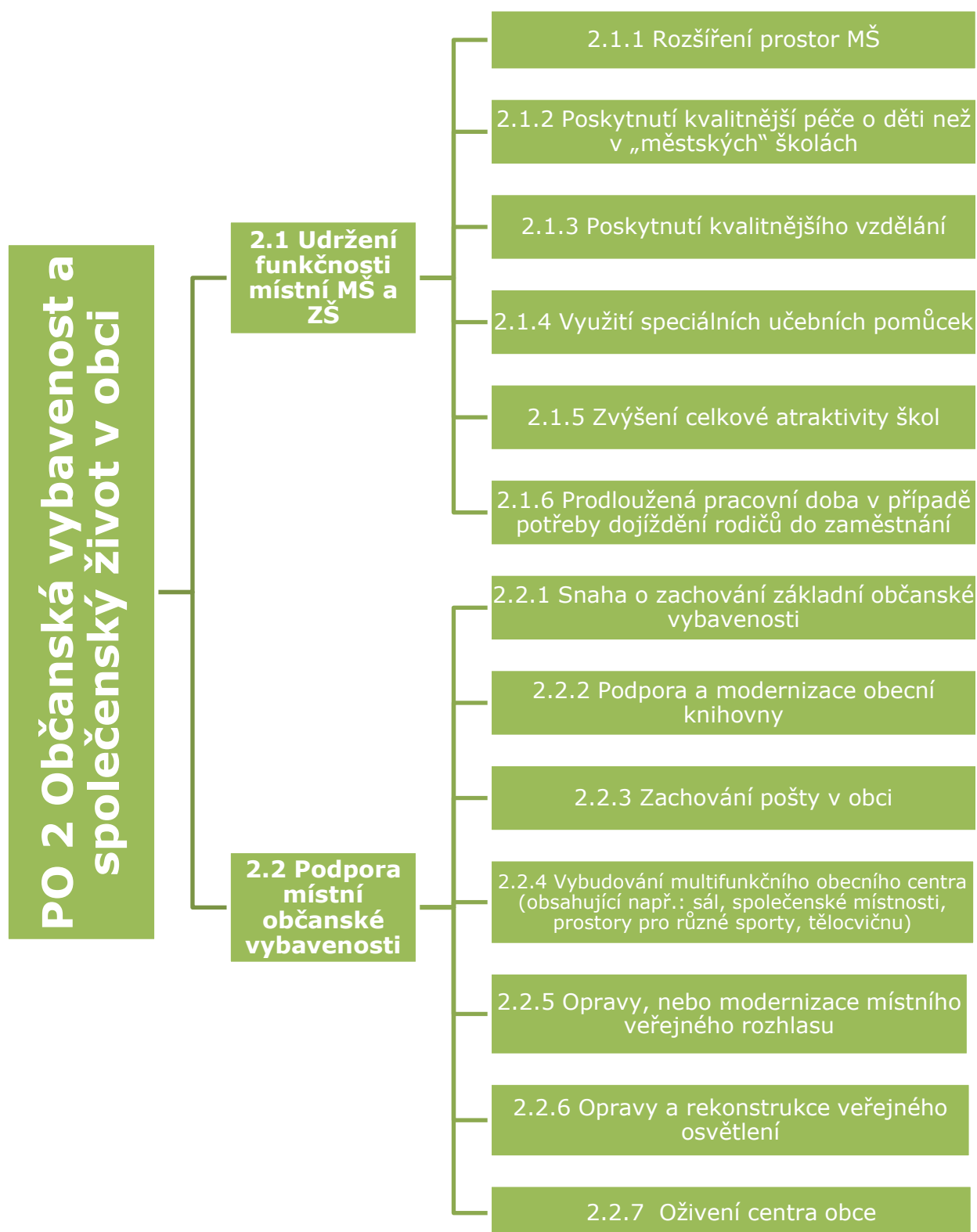
- 1.5.1 Vytvoření pasport místních komunikací
- 1.5.2 Vytvoření plánů na odkanalizování obce
- 1.5.3 Vytvoření pasport veřejného osvětlení

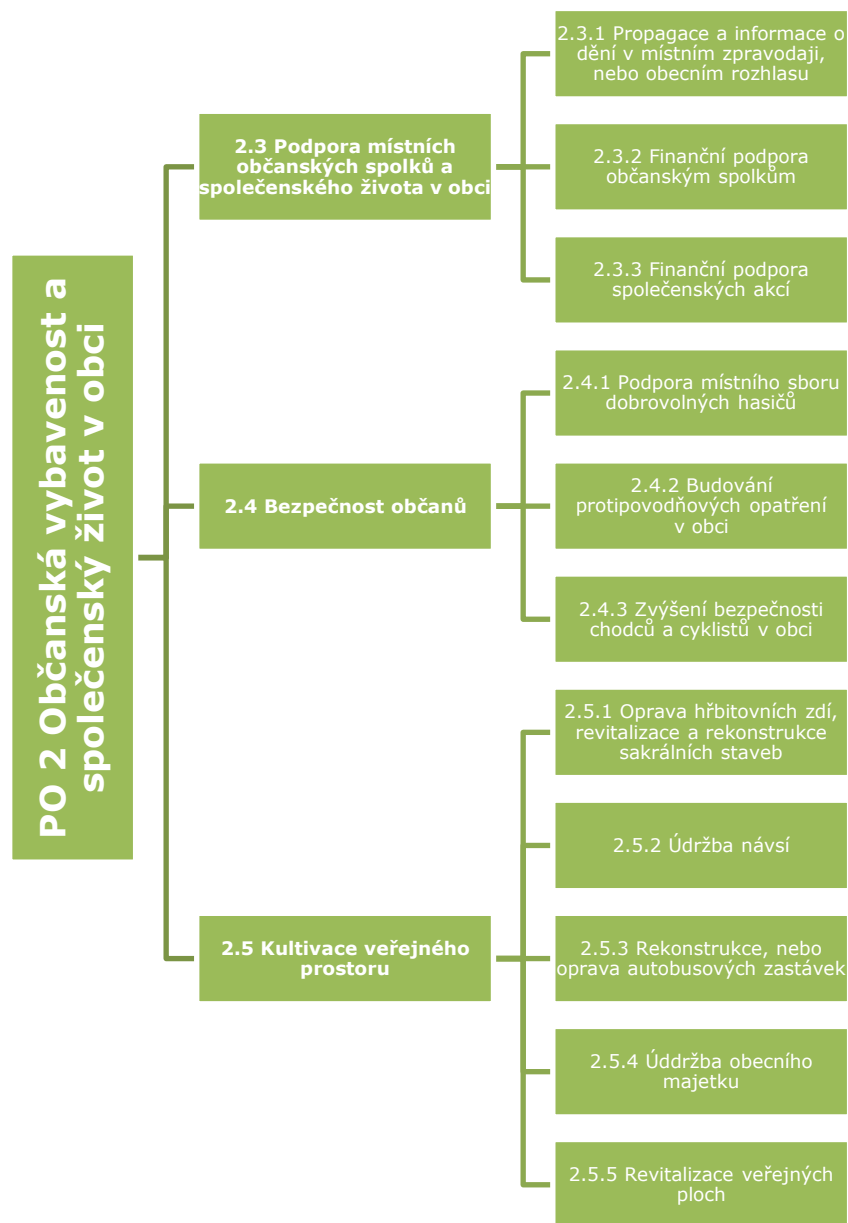
1.6 Úsporné hospodaření obce

Opatření:

- 1.6.1 Výměna a modernizace veřejného osvětlení
- 1.6.2 Zbudování fotovoltaické elektrárny
- 1.6.3 Zateplení obecních budov

13.2 Opatření k naplňování strategických cílů PO 2





PO 2 – Občanská vybavenost a společenský život v obci

Specifické cíle:

2.1 Udržení funkčnosti místních mateřských a základních škol

Opatření:

- 2.1.1 Rozšíření prostor MŠ (větší pohodlí dětí i personálu, zpříjemnění pobytu v MŠ)
- 2.1.2 Poskytnutí kvalitnější péče o děti než v „městských“ školách
- 2.1.3 Poskytnutí kvalitnějšího vzdělání
- 2.1.4 Využití speciálních učebních pomůcek
- 2.1.5 Zvýšení celkové atraktivity škol (příjemné prostředí, dostatek prostor, kvalitní zázemí pro personál)
- 2.1.6 Prodloužená pracovní doba v případě potřeby dojíždění rodičů do zaměstnání

2.2 Podpora místní občanské vybavenosti

Opatření:

- 2.2.1 Snaha o zachování základní občanské vybavenosti – obchody s potravinami, smíšené zboží, hostince a podobně
- 2.2.2 Podpora a modernizace obecní knihovny
- 2.2.3 Zachování pošty v obci
- 2.2.4 Vybudování multifunkčního obecního centra, které bude obsahovat například společenský sál, společenské místnosti, prostory pro různé sporty (šachy, ping pong, ...), tělocvičnu, a další pro volnočasové využití obyvatel
- 2.2.5 Opravy nebo modernizace místního veřejného rozhlasu
- 2.2.6 Opravy a rekonstrukce veřejného osvětlení
- 2.2.7 Oživení centra obce (zacílení společenských akcí do centra obce – obnova centra, zatraktivnění centra obce, obnova návesního života)

2.3 Podpora místních občanských spolků a společenského života v obci

Opatření:

- 2.3.1 Propagace a informace o dění v místním zpravodaji nebo obecním rozhlasu
- 2.3.2 Finanční podpora občanským spolkům
- 2.3.3 Finanční podpora společenských akcí

2.4 Bezpečnost občanů

Opatření:

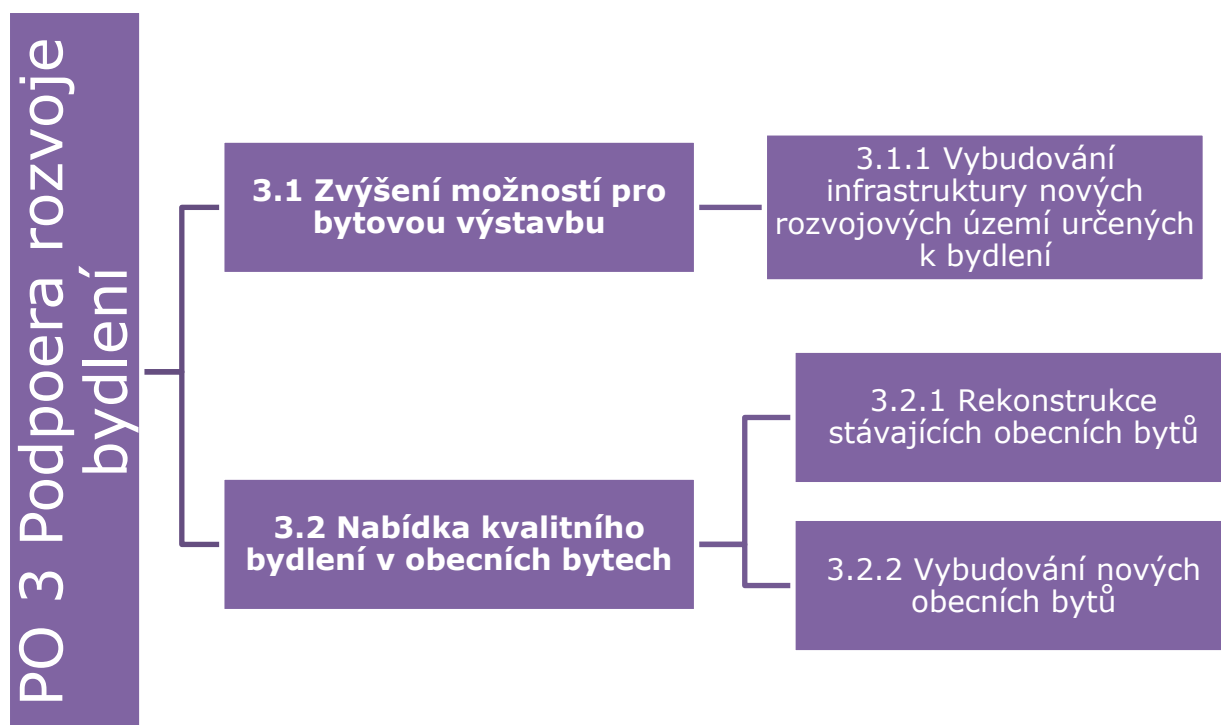
- 2.4.1 Podpora místního sboru dobrovolných hasičů (modernizace techniky, zajištění kvalitního zázemí, potřebné stavební úpravy hasičárny)
- 2.4.2 Budování protipovodňových opatření v obci, opravy a údržby protipovodňových prvků (poldry, návesní vodní nádrže apod.)
- 2.4.3 Zvýšení bezpečnosti chodců a cyklistů v obci (vybudování bezpečnostních prvků (retardéry, reflexní zařízení, ...), chodníků, oprava chodníků, vybudování a údržba veřejného osvětlení, vybudování opěrných zdí v rizikových místech)

2.5 Péče o celkový obraz obce

Opatření:

- 2.5.1 Oprava hřbitovních zdí, revitalizace a rekonstrukce sakrálních staveb
- 2.5.2 Údržba návší
- 2.5.3 Rekonstrukce, nebo oprava autobusových zastávek
- 2.5.4 Údržba obecního majetku (nátěry apod.)
- 2.5.5 Revitalizace veřejných ploch

13.3 Opatření k naplňování strategických cílů PO 3



PO 3 – Bytová výstavba

Specifické cíle:

3.1 Zvýšení možností pro bytovou výstavbu

Opatření:

3.1.1 Vybudování infrastruktury nových rozvojových území určených k bydlení

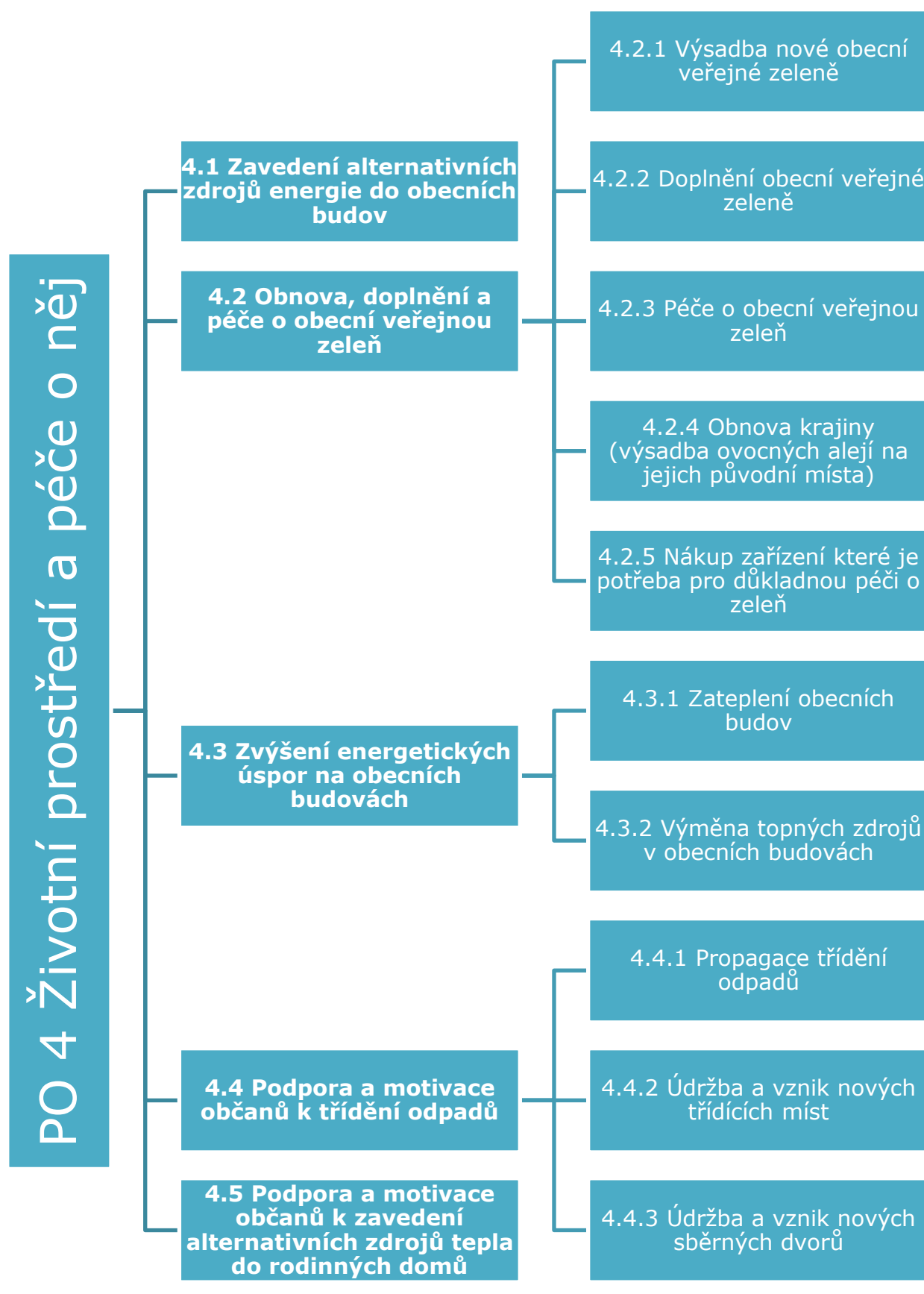
3.2 Nabídka kvalitního bydlení v obecních bytech

Opatření:

3.2.1 Rekonstrukce stávajících obecních bytů

3.2.2 Vybudování nových obecních bytů

13.4 Opatření k naplňování strategických cílů PO 4



PO 4 – Životní prostředí a péče o něj

Specifické cíle:

4.1 Zavedení alternativních zdrojů energie do obecních budov (tepelná čerpadla, fotovoltaické elektrárny apod.)

4.2 Obnova, doplnění a péče o obecní veřejnou zeleň

Opatření:

- 4.2.1 Výsadba nové obecní veřejné zeleně
- 4.2.2 Doplnění obecní veřejné zeleně
- 4.2.3 Péče o obecní veřejnou zeleň
- 4.2.4 Obnova krajiny (výsadba ovocných alejí na jejich původní místa)
- 4.2.5 Nákup zařízení (zahradní sekačky, motorové pily, kolečka, ...), které je potřeba pro důkladnou péči o zeleň

4.3 Zvýšení energetických úspor na obecních budovách

Opatření:

- 4.3.1 Zateplení obecních budov
- 4.3.2 Výměna topných zdrojů v obecních budovách

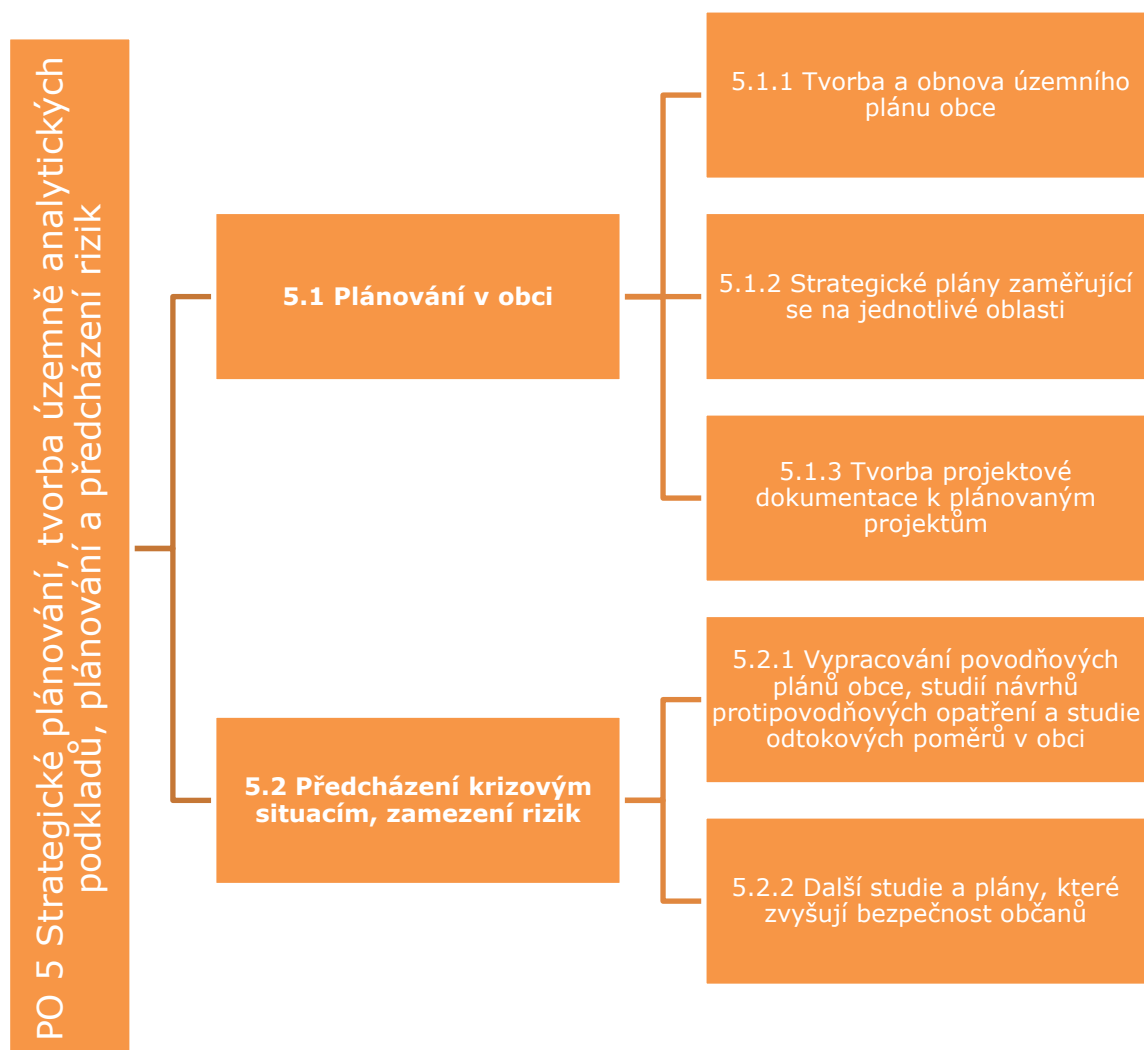
4.4 Podpora a motivace občanů k třídění odpadů

Opatření:

- 4.4.1 Propagace třídění odpadů
- 4.4.2 Údržba a vznik nových třídících míst
- 4.4.3 Údržba a vznik nových sběrných dvorů

4.5 Podpora a motivace občanů k zavedení alternativních zdrojů tepla do rodinných domů

13.5 Opatření k naplňování strategických cílů PO 5



PO 5 – Strategické plánování, tvorba územně analytických podkladů, plánování a předcházení rizik

Specifické cíle:

5.1 Plánování v obci

Opatření:

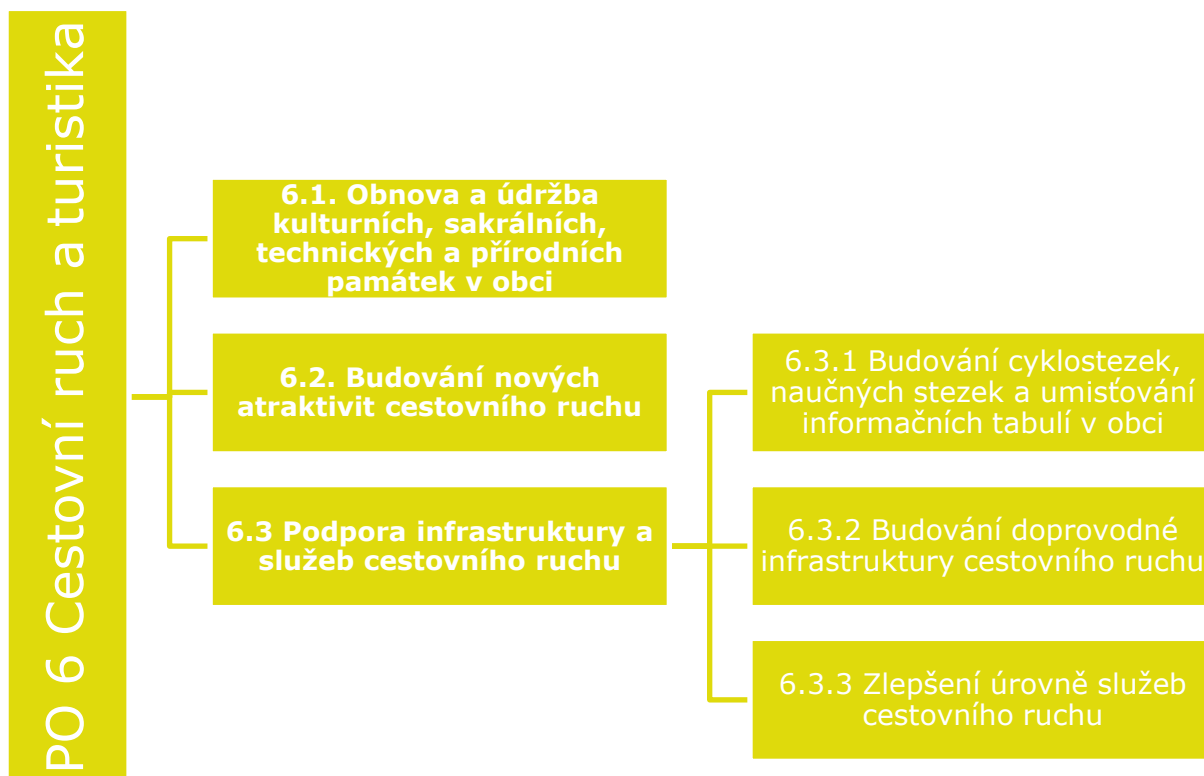
- 5.1.1 Tvorba a obnova územního plánu obce
- 5.1.2 Strategické plány zaměřující se na jednotlivé oblasti
- 5.1.3 Tvorba projektové dokumentace k plánovaným projektům

5.2 Předcházení krizovým situacím, zamezení rizik

Opatření:

- 5.2.1 Vypracování povodňových plánů obce, studií návrhů protipovodňových opatření a studie odtokových poměrů v obci
- 5.2.2 Další studie a plány, které zvyšují bezpečnost občanů

13.6 Opatření k naplňování strategických cílů PO 6



PO 6 – Cestovní ruch a turistika

Specifické cíle:

- 6.1 Obnova a údržba kulturních, sakrálních, technických a přírodních památek v obci**
- 6.2 Budování nových atraktivit cestovního ruchu**
- 6.3 Podpora infrastruktury a služeb cestovního ruchu**

Opatření:

- 6.3.1 Budování cyklostezek, naučných stezek a umístování informačních tabulí v obci
- 6.3.2 Budování doprovodné infrastruktury cestovního ruchu (odpočívadla, altány, ...)
- 6.3.3 Zlepšení úrovně služeb cestovního ruchu (rekonstrukce ubytoven, zkvalitnění služeb místních hostinců, podpora místních penzionů apod.)

14 Závěr

Tento strategický rozvojový dokument částečně vychází z krajského strategického dokumentu „Strategie rozvoje Královéhradeckého kraje 2021-2027“ a ze státního strategického rozvojového dokumentu „Strategie regionálního rozvoje ČR 2021+“.

Strategie byla založena především na respektování principů dlouhodobě udržitelného rozvoje tak, aby byl zajištěn stabilní ekonomický růst, šetrné využívání přírodních zdrojů, respektování sociálních potřeb obyvatelstva a ochrana životního prostředí.

Tento strategický plán definuje společné zájmy obce, a jejích obyvatel, dále řeší bydlení v obci, udává doporučení k investicím veřejných financí, nebo řeší otázku životního prostředí.

Tato strategie není uzavřeným dokumentem, lze ji průběžně aktualizovat dle nastalých potřeb, nebo v důsledku získaných financí.

Strategický rozvojový dokument byl vytvořen díky aktivní spolupráci starostky obce.

Použité zdroje

Elektronické:

Český statistický úřad, dostupné z: www.czso.cz, www.vdb.czso.cz

Regionální informační servis, dostupné z: www.risy.cz

Internetové stránky obce, dostupné z: www.licno.cz,

Rozdělení klimatických regionů, dostupné z: <http://www.migesp.cz/klimaticke-regiony-cr>

Listinné:

Zpravodaje obce

Strategie rozvoje Královéhradeckého kraje 2021-2027

Strategie regionálního rozvoje ČR 2021+

Projekt Evropa 2030

Územní plán obce

Strategie rozvoje obce Lično na období 2016–2021

Ostatní:

Dotazníky vyplněné starostkou obce

Seznam tabulek

Tabulka 1 – Vývoj počtu obyvatel v obci Lično za deset let	12
Tabulka 2 – Přírůstek obyvatel v obci Lično v roce 2021	12
Tabulka 3 – Hustota zalidnění obce Lično.....	12
Tabulka 4 – Přehled základních strategických dokumentů obce Lično	13
Tabulka 5 – Přehled dalších strategických dokumentů, projektových dokumentací	13
Tabulka 6 – Hospodářská činnost podle převažující činnosti a dle aktivity (k 31.12.2021) v obci Lično	17
Tabulka 7 – Podnikatelské subjekty v obci Lično podle právní formy a dle aktivity (k 31.12.2021).....	17
Tabulka 8 – Přijaté dotace v posledních pěti letech	19
Tabulka 9 – Pravidelné společenské akce v obci Lično	21
Tabulka 10 – Spolky a jejich činnost v obci Lično.....	22
Tabulka 11 – Dokončené byty za posledních 5 let (k 31. 12.)	22
Tabulka 12 – Kulturní, technické a přírodní zajímavosti a památky v obci	23
Tabulka 13 – Struktura pozemků na území obce Lično k 31.12.2021 v ha.....	24

Seznam obrázků

Obrázek 1 – Znak obce	8
Obrázek 2 – Poloha obce	9
Obrázek 3 – Kostel Zvěstování Páně	11
Obrázek 4 – Základní škola a Mateřská škola Lično	20

Seznam použitých zkratk

CR	Cestovní ruch
ČČK	Český červený kříž
ČOV	Čistírna odpadních vod
ČSLA	Československá lidová armáda
ČSÚ	Český statistický úřad
DČOV	Domácí čistírna odpadních vod
EU	Evropská unie
DSO	Dobrovolný svazek obcí
LAU	Územní statistická jednotka (Local Administrative Unit)

MAS Místní akční skupina
MMR Ministerstvo pro místní rozvoj ČR
MS Myslivecké sdružení
MŠ Mateřská škola
NUTS Územní statistická jednotka (Nomenclature des Unités Territoriales Statistiques)
ORP Obec s rozšířenou působností
OS Občanské sdružení
OÚ Obecní úřad
POÚ Pověřený obecní úřad
PO Prioritní osa
POV Program obnovy venkova
RIS Regionální informační servis
SDH Sbor dobrovolných hasičů
SK Sportovní klub
TTP Trvalé travnaté porosty
ZO ČZS Základní organizace Český zahrádkářský svaz
ZO ČSV Základní organizace Český svaz včelařů

Vytvořeno v Rychnově nad Kněžnou ke dni 13. 12. 2022

Zpracovatel:

.....

Bc. Šárka Šedová, D A B O N A s.r.o.

Schválilo zastupitelstvo obce Lično dne 22. 12. 2022, zápis č. 4

Zastupitelstvo obce pověřilo starostku k podpisu v Ličně, dne 20. 10. 2022

.....

Ing. Martina Ludvíková, starostka obce